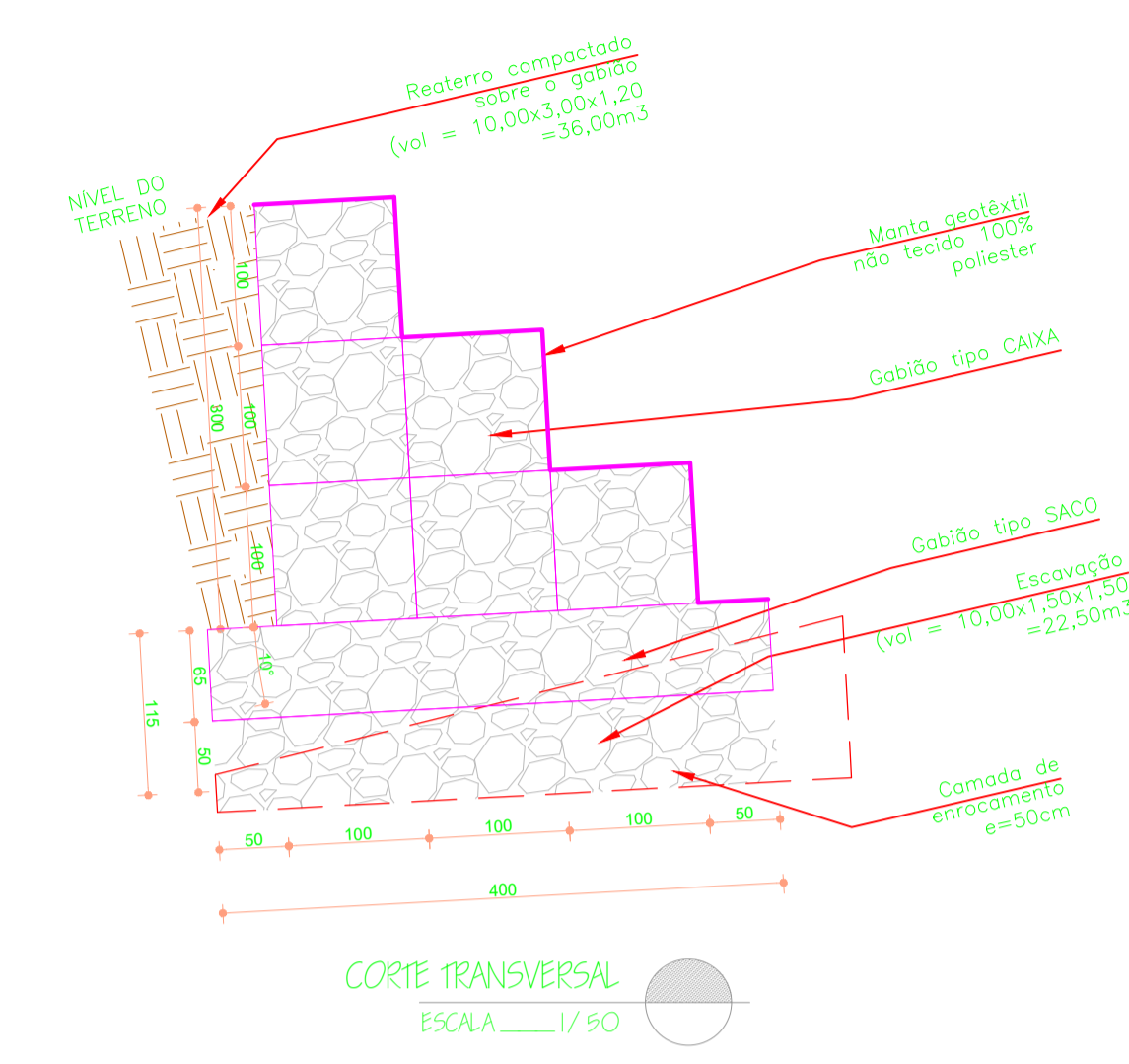


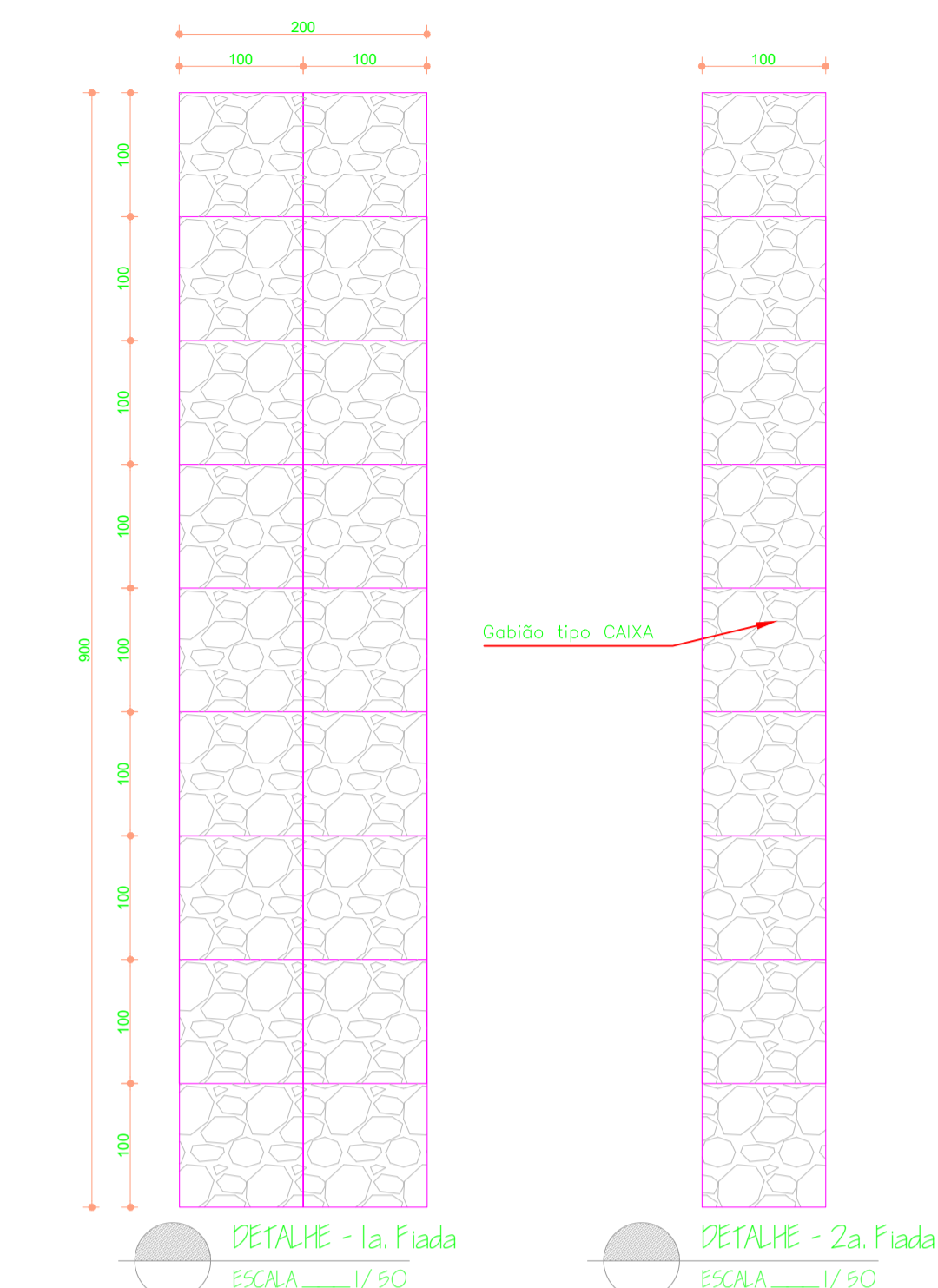


DETALHE - 1a. Fiada ESCALA 1/50
 DETALHE - 2a. Fiada ESCALA 1/50
 DETALHE - 3a. Fiada ESCALA 1/50

GABIÃO TRECHO 01 ESCALA 1/50

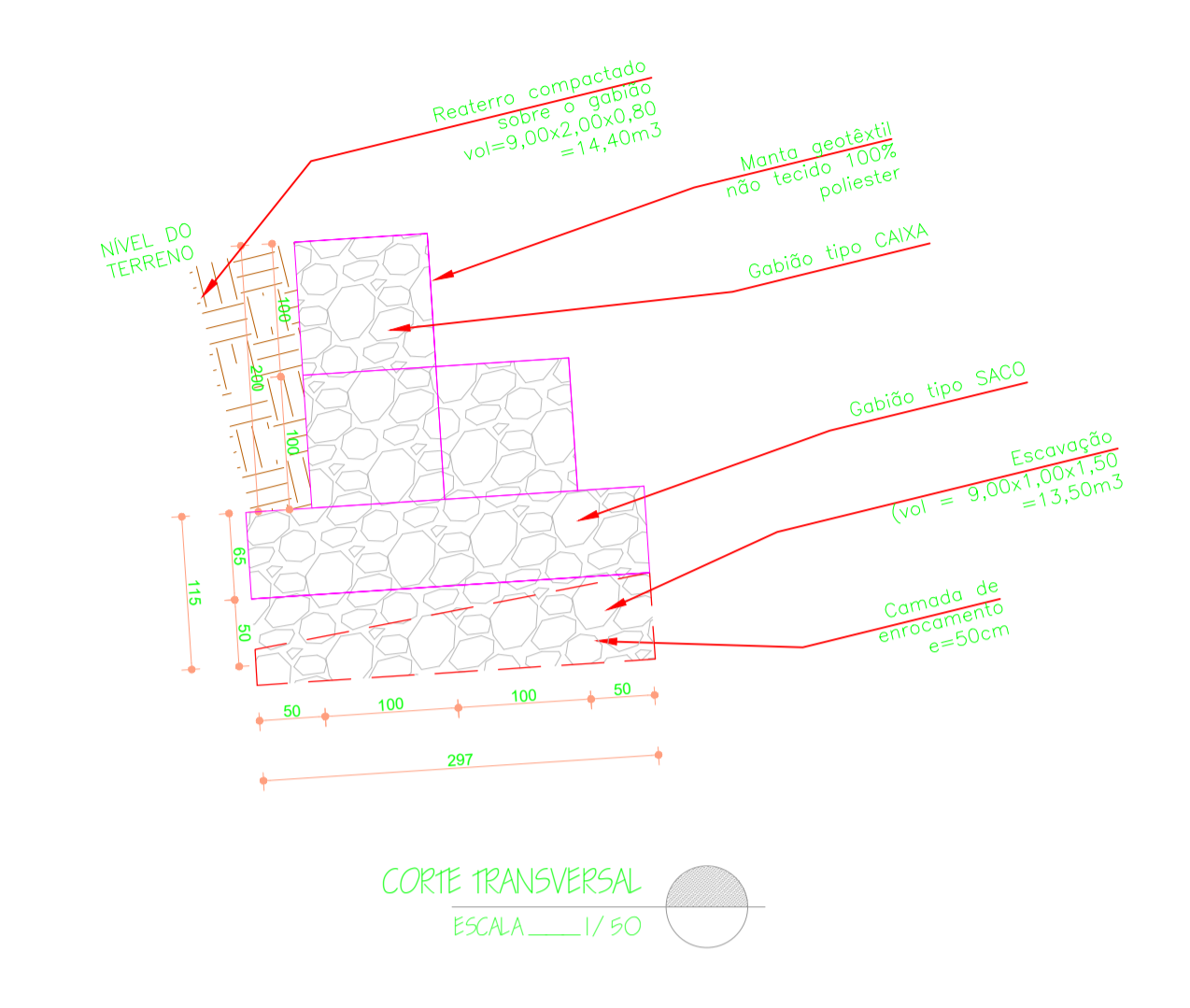


CORTE TRANSVERSAL ESCALA 1/50

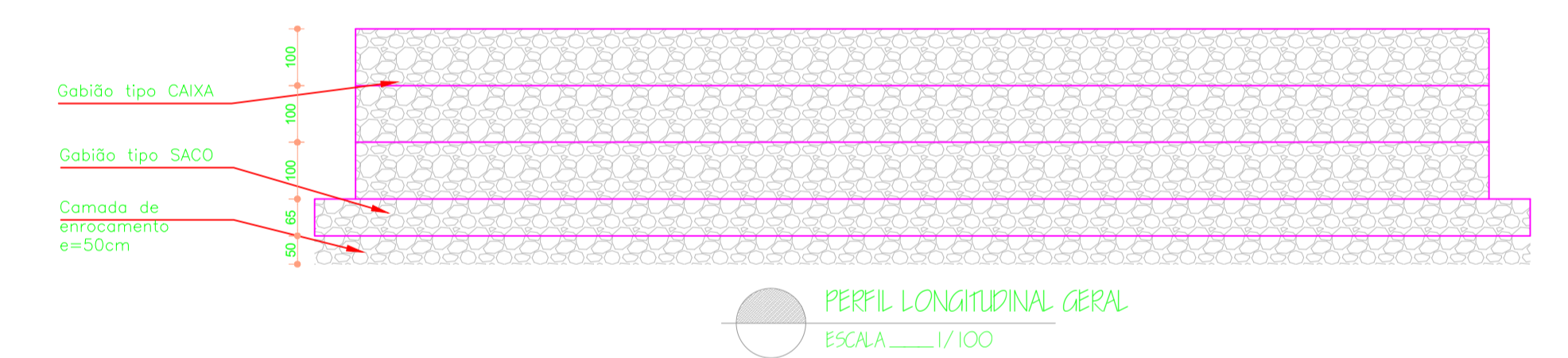


DETALHE - 1a. Fiada ESCALA 1/50
 DETALHE - 2a. Fiada ESCALA 1/50

GABIÃO TRECHO 02 ESCALA 1/50



CORTE TRANSVERSAL ESCALA 1/50



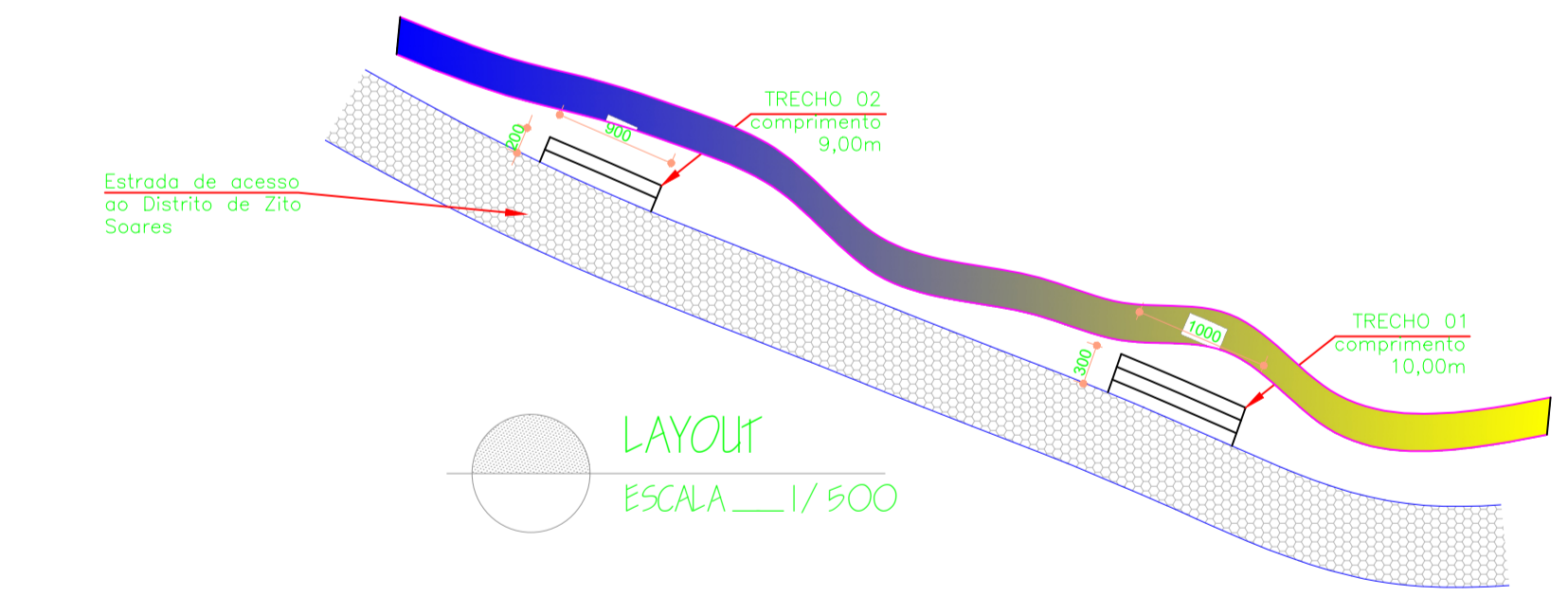
PERFIL LONGITUDINAL GERAL ESCALA 1/100



A Latitude >> -20.229888° Longitude >> -42.810871°
 B Latitude >> -20.229709° Longitude >> -42.810492°

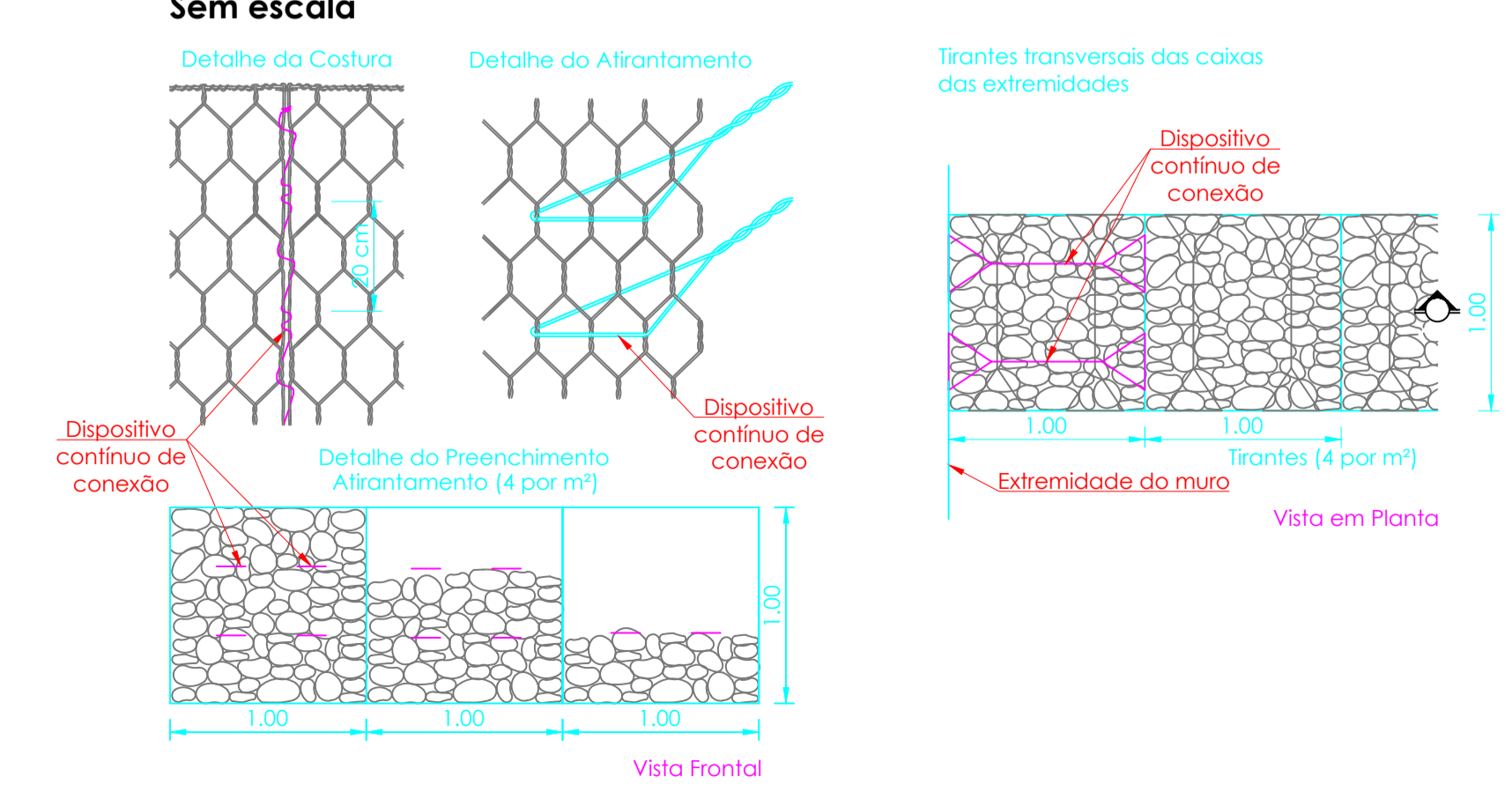
CONTENÇÃO EM GABIÃO
 TRECHOS 1 e 2 - ESTRADA DE ACESSO AO DISTRITO DE ZITO SOARES

LOCALIZAÇÃO SEM ESCALA



LAYOUT ESCALA 1/500

Detalhe 1: Amarração da Malha Sem escala



ProSen Projetos & Serviços de Engenharia Ltda.	
Prefeitura Municipal Santa Cruz do Escalvado ESTADO DE MINAS GERAIS Administração 2025-2028	
OBJETO Execução de contenção em GABIÃO nos trechos 1 e 2 da estrada de acesso ao Distrito de Zito Soares	DATA Fevereiro / 2025
RESPONSÁVEL TÉCNICO PELO PROJETO Eng. Civil WILSON DIAS DA FONSECA JR.	CREA 61.924 / D
PREFEITO MUNICIPAL GILMAR DE PAULA LIMA	CPF 697.293.526-15
CONTEÚDO Diversos	ESCALA Indicadas
LOCALIZAÇÃO Estrada de acesso ao Distrito de Zito Soares	FOLHAS 01/01
PROGRAMA RECURSOS PRÓPRIOS	