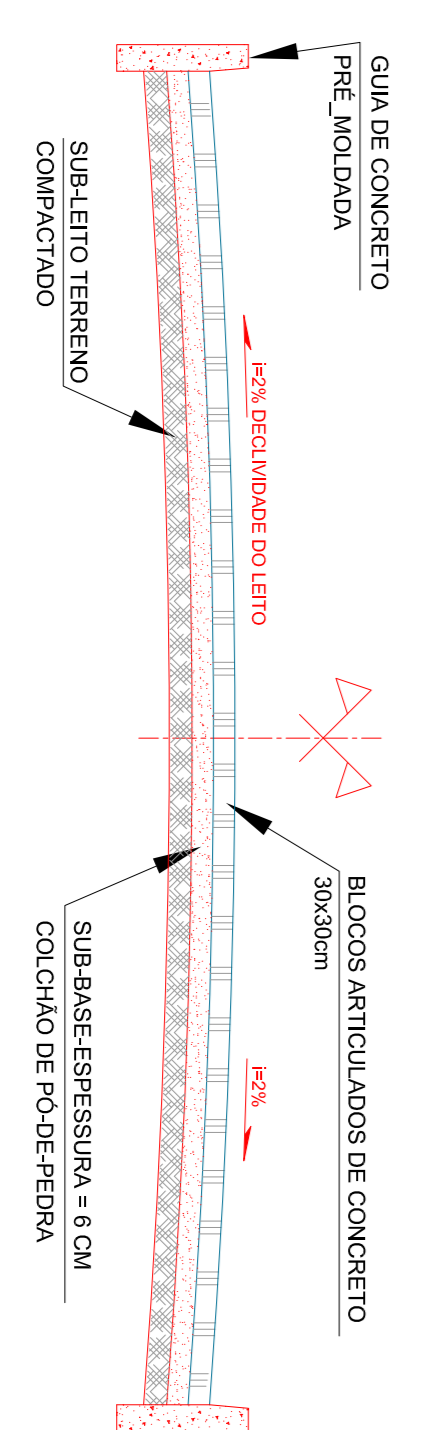
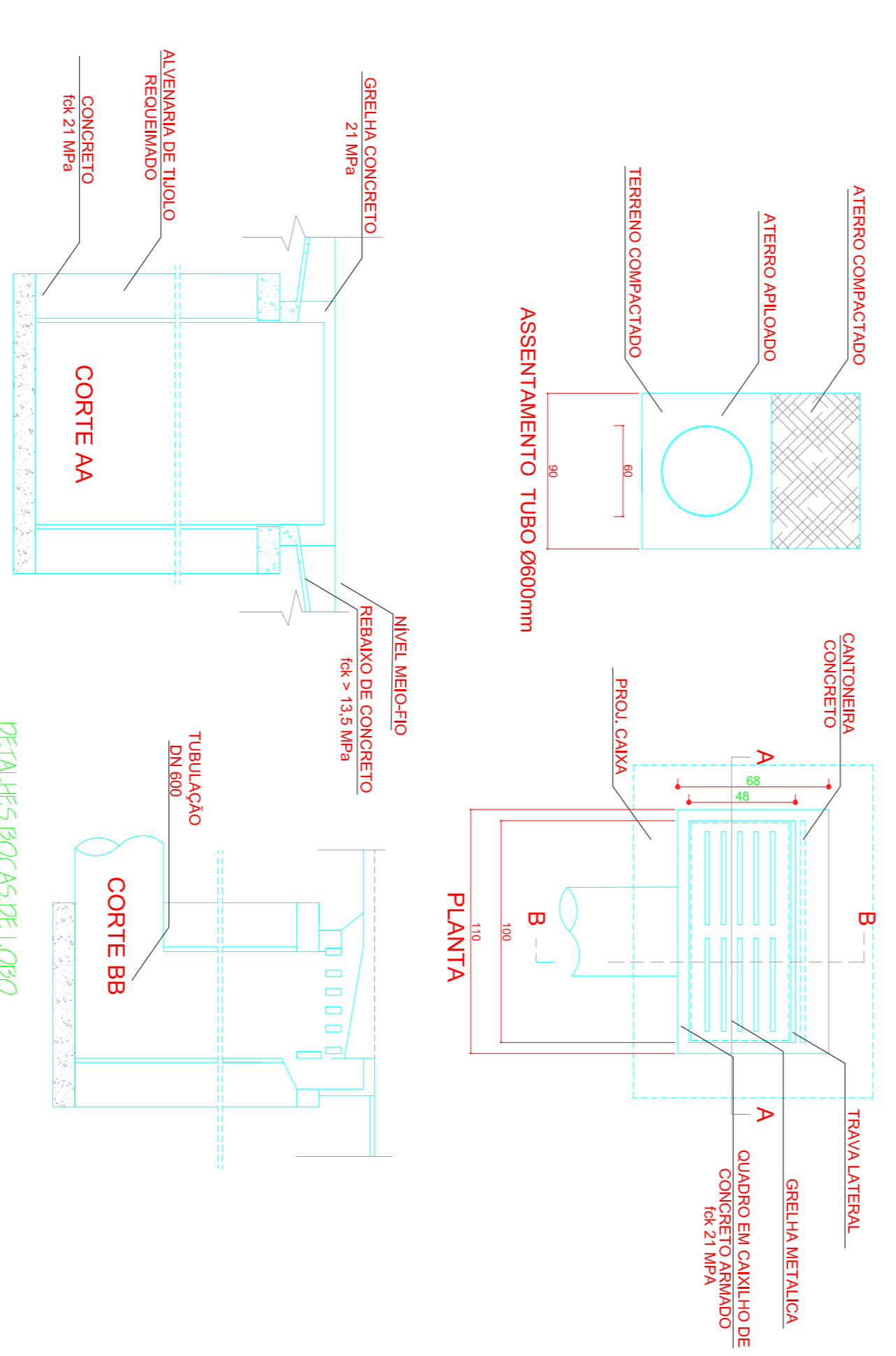
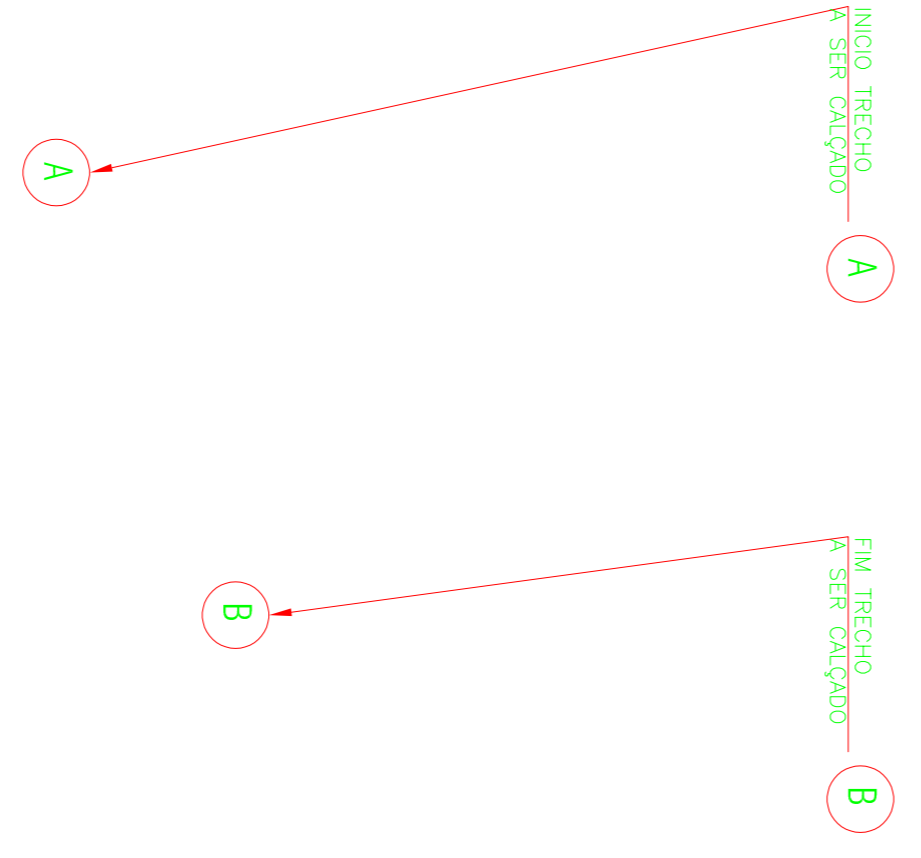


CALÇAMENTO e DRENAGEM PLUVIAL
ESCALA 1/600

A Latitude >> -20,228241
Longitude >> -42,802431
B Latitude >> -20,228355
Longitude >> -42,800549



PERFIL TRANSVERSAL
SEM ESCALA

LOCALIZAÇÃO
SEM ESCALA

<p>ProSen Projetos & Serviços de Engenharia Ltda.</p>		<p>Prefeitura Municipal Santa Cruz do Escalvado ESTADO DE MINAS GERAIS Administração: 2021-2024</p>	
<p>Finalização do calçamento tipo bloquete no trecho 7 da estrada de acesso ao Distrito de Zito Soares</p>			
UNIDADE	PROJETO	DATA	NO. ORÇAMENTO
SECRETARIA MUNICIPAL DE URBANISMO	Eng. CIVIL WILSON DIAS DA FONSECA JR	01/2024 - D	01/01
PROJETO RESPONSÁVEL	PROF. GILMAR DE PAULA LIMA	PROJ. Nº	697.203.526-15
CONTA	Detalhes Diversos	ESCALA	Individuais
LOCALIZAÇÃO	Zona rural de Santa Cruz Escalvado (MG)	TAB. Nº	01/01
PROJETO Nº	RECURSOS FEDERAIS		